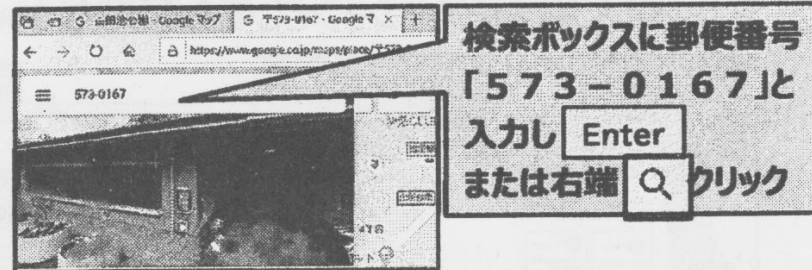

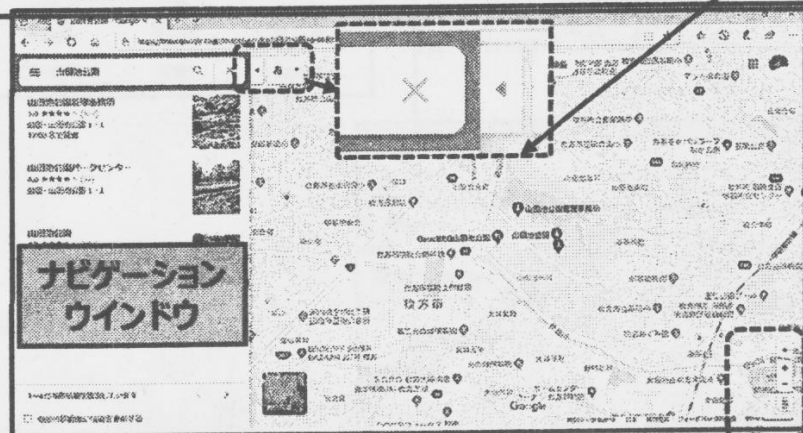


4-③ 地図を使う (山田池公園-①)


➤ 検索ボックスに表示したい「地名」または「郵便番号」を入力します。



➤ 左側ナビゲーションウィンドウを非表示にする時 ⏪ クリック



➤ 「山田池公園」付近を中心に表示
縮尺：200m
縮尺を変える時は右下の +/- ボタン
またはスクロールホイールを廻す



➤ 郵便番号で検索すると該当エリアが、赤枠で表示される。赤枠を消したいときは検索ボックスの郵便番号を消すと赤枠も消えます。
➤ 郵便番号は、表記どおりハイフン「-」入力