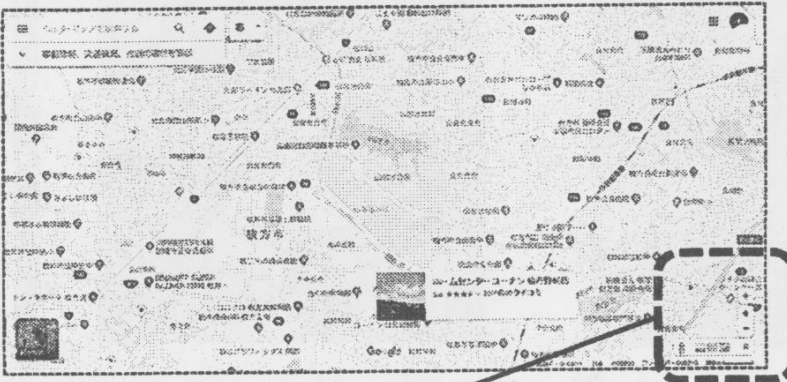


4-④ ストリートビューを使う (山田池公園-②)


➤ 地図から発展し「ストリートビュー」を使って山田池公園を散歩してみましょう。

ストリートビューの起動方法

「山田池公園」付近を表示しておきます




人形アイコン (ペグマン) をクリックすると青い線が現れる。ペグマンの下の黒点を青線の上にドラッグ&ドロップすると右図のようにストリートビューに切替ります。




「←」をクリックすると地図に戻る

- ・磁石アイコン：ビューの回転
左側 (西向き)
右側 (東向き)
- ・+・-：ズームイン・アウト



ストリートビュー

- ・画面どこかでクリックすると↑アイコンが出る。クリックすると前進。ドラッグするとビューが回転する。
- ・右下の↑アイコンをクリックすると他のユーザーが投稿した



写真を見ることができる。