


4-⑤ ストリートビューを使う (山田池公園-③)


➤ 「ストリートビュー」を使って山田池公園内浮見堂の前①まで行き、中から外を見て②みましょう。



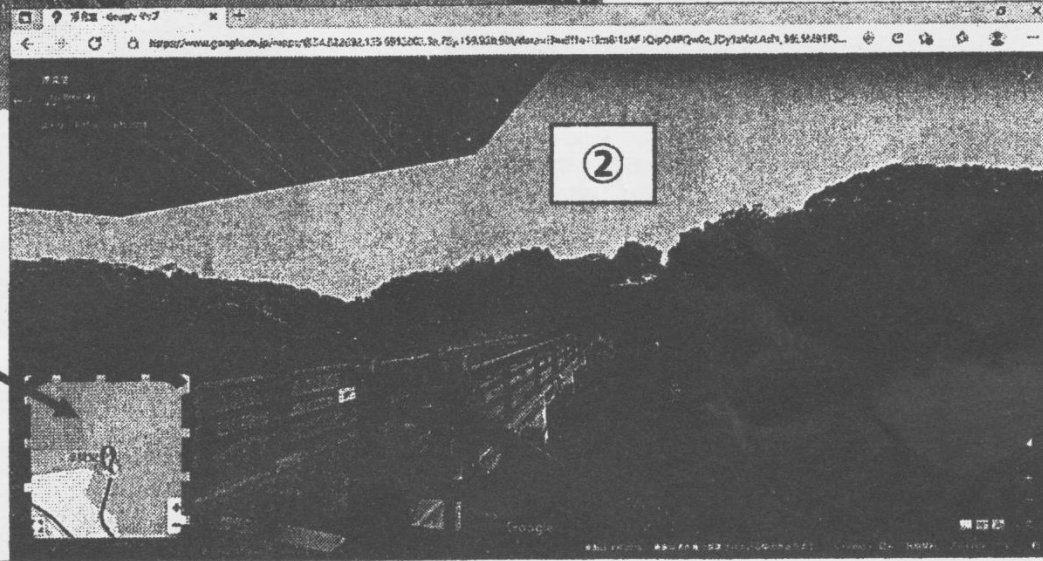
「x」をクリックすると地図に戻る

- ・磁石アイコン：ビューの回転
左側（西向き）
右側（東向き）
- ・+・-：ズームイン・アウト

「+、-」で拡大・縮小し
ペグマンをクリックし移動させる。
青線の上にドロップ&ドロップ



画面の右下



➤ お住まいの近くをストリートビューで探索してみましょう。(講師の指示に従ってください。)